



ДЕПАРТАМЕНТ  
ИМУЩЕСТВЕННЫХ И ЗЕМЕЛЬНЫХ ОТНОШЕНИЙ  
ВОРОНЕЖСКОЙ ОБЛАСТИ

ПРИКАЗ

31.03.2022

№ 4693

Воронеж

**Об утверждении перечня земельных участков,  
подлежащих бесплатному предоставлению в собственность  
граждан, имеющих трех и более детей**

В соответствии с Федеральным законом от 23.06.2014 № 171-ФЗ «О внесении изменений в Земельный кодекс Российской Федерации и отдельные законодательные акты Российской Федерации», Земельным кодексом Российской Федерации, Законом Воронежской области от 13.05.2008 № 25-ОЗ «О регулировании земельных отношений на территории Воронежской области», постановлением правительства Воронежской области от 08.05.2009 № 365 «Об утверждении Положения о департаменте имущественных и земельных отношений Воронежской области», постановлением правительства Воронежской области от 03.10.2012 № 886 «Об утверждении Порядка формирования и ведения перечня земельных участков, подлежащих бесплатному предоставлению в собственность граждан, имеющих трех и более детей, на территории Воронежской области», приказом департамента имущественных и земельных отношений Воронежской области от 20.01.2020 № 77 «О распределении обязанностей между заместителями руководителя департамента имущественных и земельных отношений Воронежской области»  
п р и к а з ы в а ю:

1. Утвердить прилагаемый перечень земельных участков, подлежащих бесплатному предоставлению в собственность граждан, имеющих трех и более детей (далее – Перечень).

2. Отделу программного управления, анализа и мониторинга обеспечить опубликование утвержденного Перечня в официальном печатном издании, размещение на официальном сайте департамента имущественных и земельных отношений Воронежской области в сети Интернет.

3. Отделу по оформлению прав на земельные участки личного пользования в течение 30 календарных дней обеспечить направление гражданам, имеющих трех и более детей, предложения о предоставлении им в собственность земельных участков, включенных в Перечень.

4. Контроль за исполнением настоящего приказа оставляю за собой.

Заместитель руководителя  
департамента



Г.В. Баскакова

**Приказ вносит**

Отдел по оформлению прав на земельные участки личного пользования

Исполнитель:  /В.А. Невежина/


«30» 03 2022 г.

Начальник отдела:  /Л.В. Оксюта/

«30» 03 2022 г.


**ВИЗИРОВАНИЕ:**

Первый заместитель руководителя департамента

 /О.С. Провоторова/

«\_\_» \_\_\_\_\_ 2021 г.


Начальник отдела правового обеспечения:

данный приказ является нормативным  
правовым актом 

(да, нет)

 /Трофимов С.В./

«\_\_» \_\_\_\_\_ 2022 г.



Утвержден приказом департамента  
имущественных и земельных  
отношений Воронежской области  
от 31.03.22 № 4693

**Перечень земельных участков,  
подлежащих бесплатному предоставлению в собственность  
граждан, имеющих трех и более детей, на территории Воронежской  
области**

№ п/п	Местоположение земельного участка (адрес)	Кадастровый номер	Площадь, м <sup>2</sup>
индивидуальное жилищное строительство			
1.	Воронежская область, р-н Новоусманский, с. Александровка, 3-ая очередь малоэтажного жилья в с. Александровка	36:16:2101001:1596	900
2.	Воронежская область, р-н Новоусманский, с. Александровка, 3-ая очередь малоэтажного жилья в с. Александровка	36:16:2101001:1597	900
3.	Воронежская область, р-н Новоусманский, с. Александровка, 3-ая очередь малоэтажного жилья в с. Александровка	36:16:2101001:1625	900
4.	Воронежская область, р-н Новоусманский, с. Александровка, 3-ая очередь малоэтажного жилья в с. Александровка	36:16:2101001:1638	900
5.	Воронежская область, р-н Новоусманский, с. Александровка, 3-ая очередь малоэтажного жилья в с. Александровка	36:16:2101001:1641	900
6.	Воронежская область, р-н Новоусманский, с. Александровка, 3-ая очередь	36:16:2101001:1644	900

	малоэтажного жилья в с. Александровка		
7.	Воронежская область, р-н Новоусманский, с. Александровка, 3-ая очередь малоэтажного жилья в с. Александровка	36:16:2101001:1649	900
8.	Воронежская область, р-н Новоусманский, с. Александровка	36:16:2101001:1650	900
9.	Воронежская область, р-н Новоусманский, с. Александровка	36:16:2101001:1653	900
10.	Воронежская область, р-н Новоусманский, с. Александровка	36:16:2101001:1660	900
11.	Воронежская область, р-н Новоусманский, с. Александровка	36:16:2101001:1661	900
12.	Воронежская область, р-н Новоусманский, с. Александровка	36:16:2101001:1662	900
13.	Воронежская область, р-н Новоусманский, с. Александровка	36:16:2101001:1669	900
14.	Воронежская область, р-н Новоусманский, с. Александровка	36:16:2101001:1677	900
15.	Воронежская область, р-н Новоусманский, с. Александровка	36:16:2101001:1693	900
16.	Воронежская область, р-н Новоусманский, с. Александровка	36:16:2101001:1697	828
17.	Воронежская область, р-н Новоусманский, с. Александровка	36:16:2101001:1700	900
18.	Воронежская область, р-н Новоусманский, с. Александровка	36:16:2101001:1706	900
19.	Воронежская область, р-н Новоусманский, с. Александровка	36:16:2101001:1721	907
20.	Воронежская область,	36:16:2101001:1723	898

	р-н Новоусманский, с. Александровка		
21.	Воронежская область, р-н Новоусманский, с. Александровка	36:16:2101001:1727	910
22.	Воронежская область, р-н Новоусманский, д. Михайловка, ул. Виноградная, 8	36:16:3701007:75	1030
23.	Воронежская область, р-н Новоусманский, д. Михайловка, ул. Абрикосовая, 5	36:16:3701007:86	1047
24.	Воронежская область, р-н Новоусманский, д. Михайловка, ул. Малиновая, 7	36:16:3701007:95	1046
25.	Воронежская область, р-н Новоусманский, д. Михайловка, ул. Полевая, 2	36:16:3701007:104	998
26.	Воронежская область, Рамонский район, с. Большая Верейка, ул. Пролетарская, 58-а	36:25:1200005:190	1001, в том числе 560 кв.м, ограниченные в использовании в связи с прохождением сетей инженерно- технического обеспечения
27.	Воронежская область, Рамонский район, с. Большая Верейка, ул. Пролетарская, 58-а/1	36:25:1200005:191	1001, в том числе 223 кв.м, ограниченные в использовании в связи с прохождением сетей инженерно- технического обеспечения
28.	Воронежская область, Рамонский район, с. Большая Верейка, ул. Пролетарская, 58-а/2	36:25:1200005:192	999, в том числе 796 кв.м, ограниченные в использовании в

			связи с прохождением сетей инженерно-технического обеспечения
29.	Воронежская область, Рамонский район, с. Большая Верейка, ул. Пролетарская, 58-а/3	36:25:1200005:193	1000, в том числе 783 кв.м, ограниченные в использовании в связи с прохождением сетей инженерно-технического обеспечения
30.	Воронежская область, Рамонский район, с. Большая Верейка, ул. Пролетарская, 58-а/11	36:25:1200005:195	1000
31.	Воронежская область, Рамонский район, с. Большая Верейка, ул. Пролетарская, 58-а/6	36:25:1200005:196	999, в том числе 644 кв.м, ограниченные в использовании в связи с прохождением сетей инженерно-технического обеспечения
32.	Воронежская область, Рамонский район, с. Большая Верейка, ул. Пролетарская, 58-а/7	36:25:1200005:197	1000, в том числе 241 кв.м, ограниченные в использовании в связи с прохождением сетей инженерно-технического

			обеспечения
33.	Воронежская область, Рамонский район, с. Большая Верейка, ул. Пролетарская, 58-а/9	36:25:1200005:199	1000
34.	Воронежская область, Рамонский район, с. Гремячье, ул. Советская, 10Ж	36:25:4100004:16	997
35.	Воронежская область, Рамонский район, с. Гремячье, ул. Советская, 10И	36:25:4100004:17	998
36.	Воронежская область, Рамонский район, с. Гремячье, ул. Советская, 9В	36:25:4100005:15	1000
37.	Воронежская область, Рамонский район, с. Гремячье, ул. Советская, 9Г	36:25:4100005:16	1000
38.	Воронежская область, Рамонский район, с. Гремячье, ул. Советская, 9Д	36:25:4100005:17	1000
39.	Воронежская область, Рамонский район, с. Гремячье, ул. Советская, 9Е	36:25:4100005:18	1000
40.	Воронежская область, Рамонский район, с. Гремячье, ул. Советская, 9И	36:25:4100005:20	960
41.	Воронежская область, Рамонский район, с. Гремячье, ул. Советская, 9Ж	36:25:4100005:23	1002
42.	Воронежская область, р-н Рамонский, с. Русская Гвоздевка, Южная сторона лесного урочища «Заднее», ЗУ 22	36:25:4600013:134	834
43.	Воронежская область, р-н Рамонский, с. Русская	36:25:4600013:177	840, в том числе 35 кв. м,



	Гвоздевка, Южная сторона лесного урочища «Заднее», ЗУ 65		ограниченные в использовании в связи с прохождением сетей инженерно- технического обеспечения
44.	Воронежская область, р-н Рамонский, с. Русская Гвоздевка, Южная сторона лесного урочища «Заднее», ЗУ 77	36:25:4600013:189	840
45.	Воронежская область, р-н Рамонский, с. Русская Гвоздевка, Южная сторона лесного урочища «Заднее», ЗУ 100	36:25:4600013:212	840
46.	Воронежская область, р-н Семилукский, в границах СХА им. Ленина, севернее с. Гудовка, участок № 20	36:28:8300018:48	899
47.	Воронежская область, р-н Семилукский, с. Гудовка, ул. Жемчужная, 56	36:28:8300018:692	896
48.	Воронежская область, р-н Семилукский, с. Гудовка, ул. Мира, участок № 40	36:28:8300018:709	880
49.	Воронежская область, р-н Семилукский, с. Гудовка, ул. Жемчужная, 21	36:28:8300018:713	877
50.	Воронежская область, р-н Семилукский, в границах СХА им. Ленина, севернее с. Гудовка, участок № 20	36:28:8300018:748	898
51.	Воронежская область, г. Воронеж, ул. Зеленодольская, 1а	36:34:0515018:148	300
ведение садоводства			
	-	-	-

ведение огородничества		
-	-	-
ведение личного подсобного хозяйства		
-	-	-