



**МИНИСТЕРСТВО
ИМУЩЕСТВЕННЫХ И ЗЕМЕЛЬНЫХ ОТНОШЕНИЙ
ВОРОНЕЖСКОЙ ОБЛАСТИ**

ПРИКАЗ

22.11.2023

№

3058

Воронеж

**Об утверждении карт-планов территорий,
подготовленных в результате выполнения комплексных кадастровых
работ в границах кадастровых кварталов 36:31:2000002, 36:31:2000011,
36:31:2000012, 36:31:4100004, 36:31:4100005**

В соответствии со статьей 42.10 Федерального закона от 24.07.2007 № 221-ФЗ «О кадастровой деятельности», постановлений администрации Хохольского городского поселения Хохольского муниципального района Воронежской области от 16.03.2023 № 126 «Об утверждении регламента Хохольского городского поселения Хохольского муниципального района Воронежской области по работе согласительной комиссии при выполнении комплексных кадастровых работ на территории Хохольского городского поселения Хохольского муниципального района Воронежской области», от 04.09.2023 № 501 «О внесении изменений в постановление администрации Хохольского городского поселения Хохольского муниципального района Воронежской области от 16.03.2023 года № 126 «Об утверждении регламента Хохольского городского поселения Хохольского муниципального района Воронежской области по работе согласительной комиссии при выполнении комплексных кадастровых работ на территории Хохольского городского поселения Хохольского муниципального района Воронежской области», на основании государственного контракта от 11.05.2023 № 04840-ЗК/ККР, протоколов заседаний согласительной комиссии от 16.10.2023 № 1, от 20.11.2023 № 2, на основании Положения о министерстве имущественных и земельных отношений Воронежской области, утвержденного постановлением Правительства Воронежской области от 08.05.2009 № 365,

доверенности министерства имущественных и земельных отношений
Воронежской области от 19.10.2023 № 103

п р и к а з ы в а ю:

1. Утвердить прилагаемые карты-планы территорий, подготовленные в результате выполнения комплексных кадастровых работ в границах кадастровых кварталов 36:31:2000002, 36:31:2000011, 36:31:2000012, 36:31:4100004, 36:31:4100005, расположенных на территории Хохольского городского поселения Хохольского муниципального района Воронежской области.

2. Подрядчику комплексных кадастровых работ - обществу с ограниченной ответственностью «Бюро технической инвентаризации - Техпаспорт» обеспечить направление в установленном действующим законодательством порядке карт-планов территорий в территориальный орган регистрации прав для внесения в Единый государственный реестр недвижимости сведений о земельных участках и объектах (зданиях, сооружениях), полученных в результате выполнения комплексных кадастровых работ.

3. Отделу программного управления, анализа и мониторинга (Ишутин С.В.) обеспечить размещение настоящего приказа на официальном сайте министерства имущественных и земельных отношений Воронежской области.


Заместитель министра




Г.В. Баскакова

Приказ вносит:


Отдел по работе с земельными участками областного уровня собственности

Ф.И.О. исполнителя:  / В.А. Дворников /

Начальник отдела:  / О.Ю. Солодовникова /

«21» 11 2023 г.

Визирование:

Начальник отдела программного
управления, анализа и мониторинга
 / С.В. Ишутин /

« » 2023 г.