



**МИНИСТЕРСТВО
ИМУЩЕСТВЕННЫХ И ЗЕМЕЛЬНЫХ ОТНОШЕНИЙ
ВОРОНЕЖСКОЙ ОБЛАСТИ**

ПРИКАЗ

23.11.2023

№ 30663

г. Воронеж

Об утверждении карт-планов территории, подготовленных в результате выполнения комплексных кадастровых работ в границах кадастровых кварталов: № 36:31:1100005, № 36:31:1100008, № 36:31:1100009, № 36:31:1100010, № 36:31:1100011, № 36:31:1100013, № 36:31:1100014

В соответствии со статьей 42.10 Федерального закона от 24.07.2007 № 221-ФЗ «О кадастровой деятельности», положением о министерстве имущественных и земельных отношений Воронежской области, утвержденным постановлением Правительства Воронежской области от 08.05.2009 № 365, постановлениями администрации Костёнского сельского поселения Хохольского муниципального района Воронежской области от 26.07.2023 № 73 «О создании согласительной комиссии по согласованию местоположения границ земельных участков при выполнении комплексных кадастровых работ на территории муниципального образования Костёнское сельское поселение Хохольского муниципального района Воронежской области», от 28.08.2023 № 84 «О создании согласительной комиссии по согласованию местоположения границ земельных участков при выполнении комплексных кадастровых работ на территории муниципального образования Костёнское сельское поселение Хохольского муниципального района Воронежской области», от 02.11.2023 № 99 «О создании согласительной комиссии по согласованию местоположения границ земельных участков при выполнении комплексных кадастровых работ на территории муниципального образования Костёнское сельское поселение Хохольского муниципального района Воронежской области», на основании государственного контракта от 07.07.2023 № 07630-ЗК-ККР, протоколов заседаний согласительной комиссии

п р и к а з ы в а ю:

1. Утвердить прилагаемые карты-планы территории, подготовленные в результате выполнения комплексных кадастровых работ в границах кадастровых кварталов: № 36:31:1100005, № 36:31:1100008, № 36:31:1100009, № 36:31:1100010, № 36:31:1100011, № 36:31:1100013, № 36:31:1100014 Костенского сельского поселения Хохольского муниципального района Воронежской области.

2. Подрядчику комплексных кадастровых работ обществу с ограниченной ответственностью «Бюро технической инвентаризации - Техпаспорт» обеспечить направление в установленном действующим законодательством порядке карт - планов территории в территориальный орган регистрации прав для внесения в Единый государственный реестр недвижимости сведений о земельных участках и объектах (зданиях, сооружениях), полученных в результате выполнения комплексных кадастровых работ.

3. Отделу программного управления, анализа и мониторинга (Ишутин) обеспечить размещение настоящего приказа на официальном сайте министерства имущественных и земельных отношений Воронежской области.

4. Контроль исполнения настоящего приказа оставляю за собой.




Заместитель министра



Г.В. Баскакова

Приказ вносит:

Отдел по работе с земельными участками областного уровня собственности

Ф.И.О. исполнителя:  /К.Б. Халяпина/Начальник отдела:  /О.Ю. Солодовникова/
«02» 11 2023 г.**Визирование:**Начальник отдела программного
управления, анализа и мониторинга
 /С.В. Ишутин/
« » 2023 г.