



МИНИСТЕРСТВО  
ИМУЩЕСТВЕННЫХ И ЗЕМЕЛЬНЫХ ОТНОШЕНИЙ  
ВОРОНЕЖСКОЙ ОБЛАСТИ

ПРИКАЗ

20.11.2023

№

30483

г. Воронеж

**Об утверждении границы зоны с особыми условиями использования территории (охранной зоны объекта газоснабжения) «Газопровод-ввод В.Д. для газоснабжения зерносушилки по адресу: Воронежская область, Павловский район, с. Русская Буйловка, юго-западная часть кад. кв. 36:20:6300004, кад. номер 36:20:6300004:729», расположенной по адресу: Воронежская область, Павловский район, с. Русская Буйловка, юго-западная часть кад. кв. 36:20:6300004, и установлении ограничений прав на входящие в нее земельные участки**

В соответствии со статьей 28 Федерального закона Российской Федерации от 31.03.1999 № 69-ФЗ «О газоснабжении в Российской Федерации», постановлением Правительства Российской Федерации от 20.11.2000 № 878 «Об утверждении Правил охраны газораспределительных сетей», приказом Министерства экономического развития Российской Федерации от 23.11.2018 № 650 «Об установлении формы графического описания местоположения границ населенных пунктов, территориальных зон, особо охраняемых природных территорий, зон с особыми условиями использования территории, формы текстового описания местоположения границ населенных пунктов, территориальных зон, требований к точности определения координат характерных точек границ населенных пунктов, территориальных зон, особо охраняемых природных территорий, зон с особыми условиями использования территории, формату электронного документа, содержащего сведения о границах населенных пунктов, территориальных зон, особо охраняемых природных территорий, зон с особыми условиями использования территории, и о признании утратившими силу приказов

Минэкономразвития России от 23 марта 2016 г. № 163 и от 4 мая 2018 г. № 236», постановлением Правительства Воронежской области от 08.05.2009 № 365 «Об утверждении Положения о министерстве имущественных и земельных отношений Воронежской области», на основании заявления ОАО «Газпром газораспределение Воронеж» п р и к а з ы в а ю:

1. Утвердить границу зоны с особыми условиями использования территории (охранная зона объекта газоснабжения) согласно приложению № 1 к настоящему приказу.

2. Установить перечень ограничений прав на землю в виде особых условий использования земельных участков и режима хозяйственной деятельности в границах зоны с особыми условиями использования территории (охранная зона объекта газоснабжения), в целях предупреждения повреждений и нарушений условий нормальной эксплуатации, согласно приложению № 2 к настоящему приказу.

3. Установить список земельных участков, входящих в границу зоны с особыми условиями использования территории (охранная зона объекта газоснабжения), согласно приложению № 3 к настоящему приказу.

4. Отделу по работе с земельными участками областного уровня собственности министерства имущественных и земельных отношений Воронежской области обратиться в Управление Росреестра по Воронежской области для внесения сведений о границе зоны с особыми условиями использования территории (охранной зоны объекта газоснабжения) в Единый государственный реестр недвижимости.

5. Отделу программного управления, анализа и мониторинга министерства имущественных и земельных отношений Воронежской области обеспечить в 3-дневный срок со дня принятия настоящего приказа его размещение на официальном сайте министерства имущественных и земельных отношений Воронежской области.


Заместитель министра




Г.В. Баскакова

**Приказ вносит:**


отдел по работе с земельными участками областного уровня собственности


Ф.И.О. исполнителя:  /А.С. Москаленко/

Начальник отдела:  /О.Ю. Солодовникова/

«17» 11 2023г.

Казенное учреждение Воронежской области «Управление по работе с областным имуществом»


Исполнитель:  /М.И. Маделина/

Заместитель руководителя:  /И.В. Ковалевская/

«  »                      2023г.

**ВИЗИРОВАНИЕ:**

Начальник отдела программного управления, анализа и мониторинга

 /С.В. Ишутин/

«  »                      2023г.



Приложение № 1  
к приказу министерства  
имущественных и земельных  
отношений Воронежской области  
от 20.11.23 № 30413

Граница зоны с особыми условиями использования территорий  
(охранная зона объекта газоснабжения)

№ п/п	Наименование объекта	Описание местоположение границы зоны с особыми условиями охранной зоны газопровода	Площадь зоны с особыми условиями использования охранной зоны газопровода
1	«Газопровод-ввод В.Д. для газоснабжения зерносушилки по адресу: Воронежская область, Павловский район, с. Русская Буйловка, юго-западная часть кад. кв. 36:20:6300004, кад. номер 36:20:6300004:729»	Воронежская область, Павловский район, с. Русская Буйловка, юго-западная часть кад. кв. 36:20:6300004, вдоль трассы газопровода – в виде территории, ограниченной условными линиями, проходящими на расстоянии 2 метров с каждой стороны	1081 кв. м

Приложение № 2  
к приказу министерства  
имущественных и земельных  
отношений Воронежской области  
от 20.11.23 № 304Кз

Перечень ограничений прав на землю в виде особых условий использования земельных участков и режима хозяйственной деятельности в границах зоны с особыми условиями использования территории (охранная зона объекта газоснабжения) «Газопровод-ввод В.Д. для газоснабжения зерносушилки по адресу: Воронежская область, Павловский район, с. Русская Буйловка, юго-западная часть кад. кв. 36:20:6300004, кад. номер 36:20:6300004:729», расположенной по адресу: Воронежская область, Павловский район, с. Русская Буйловка, юго-западная часть кад. кв. 36:20:6300004

Запрещается:

- а) строить объекты жилищно-гражданского и производственного назначения;
- б) сносить и реконструировать мосты, коллекторы, автомобильные и железные дороги с расположенными на них газораспределительными сетями без предварительного выноса этих газопроводов по согласованию с эксплуатационными организациями;
- в) разрушать берегоукрепительные сооружения, водопропускные устройства, земляные и иные сооружения, предохраняющие газораспределительные сети от разрушений;
- г) перемещать, повреждать, засыпать и уничтожать опознавательные знаки, контрольно-измерительные пункты и другие устройства газораспределительных сетей;
- д) устраивать свалки и склады, разливать растворы кислот, солей, щелочей и других химически активных веществ;
- е) огораживать и перегораживать охранные зоны, препятствовать доступу персонала эксплуатационных организаций к газораспределительным сетям, проведению обслуживания и устранению повреждений газораспределительных сетей;

- ж) разводить огонь и размещать источники огня;
- з) рыть погреба, копать и обрабатывать почву сельскохозяйственными и мелиоративными орудиями и механизмами на глубину более 0,3 метров;
- и) открывать калитки и двери газорегуляторных пунктов, станций катодной и дренажной защиты, люки подземных колодцев, включать или отключать электроснабжение средств связи, освещения и систем телемеханики;
- к) набрасывать, приставлять и привязывать к опорам и надземным газопроводам, ограждениям и зданиям газораспределительных сетей посторонние предметы, лестницы, влезать на них;
- л) самовольно подключаться к газораспределительным сетям;
- м) осуществлять лесохозяйственные, сельскохозяйственные и другие работы, не связанные с нарушением земельного горизонта и обработкой почвы на глубину более 0,3 метра, собственниками, владельцами или пользователями земельных участков в охранной зоне газораспределительной сети без предварительного письменного уведомления эксплуатационной организации не менее чем за 3 рабочих дня до начала работ;
- н) осуществлять хозяйственную деятельность в охранных зонах газораспределительных сетей, при которой производится нарушение поверхности земельного участка и обработка почвы на глубину более 0,3 метра, без письменного разрешения эксплуатационной организации газораспределительных сетей.

Приложение № 3  
к приказу министерства  
имущественных и земельных  
отношений Воронежской области  
от 20.11.13 № 30413

Список земельных участков, входящих в границу зоны с особыми условиями использования территории (охранная зона объекта газоснабжения)  
«Газопровод-ввод В.Д. для газоснабжения зерносушилки по адресу: Воронежская область, Павловский район, с. Русская Буйловка, юго-западная часть кад. кв. 36:20:6300004, кад. номер 36:20:6300004:729», расположенной по адресу: Воронежская область, Павловский район, с. Русская Буйловка, юго-западная часть кад. кв. 36:20:6300004

№ п/п	Адрес (местоположение) земельного участка	Вид права, правообладатель	Площадь земельного участка, полностью или частично попадающего в границы охранной зоны объекта газоснабжения (кв. м)	Кадастровый номер земельного участка
1	Воронежская область, Павловский район, Русско-Буйловское сельское поселение, юго-западная часть кадастрового квартала 36:20:6300004	Аренда, Закрытое акционерное общество «Павловская машинно-технологическая станция»	8	36:20:6300004:729
2	Государственная собственность не разграничена		1073	-